

V01

# L'ANELLO DI SANTA AUGUSTA Vittorio Veneto

Informazioni e guida del  
percorso naturalistico vittoriese

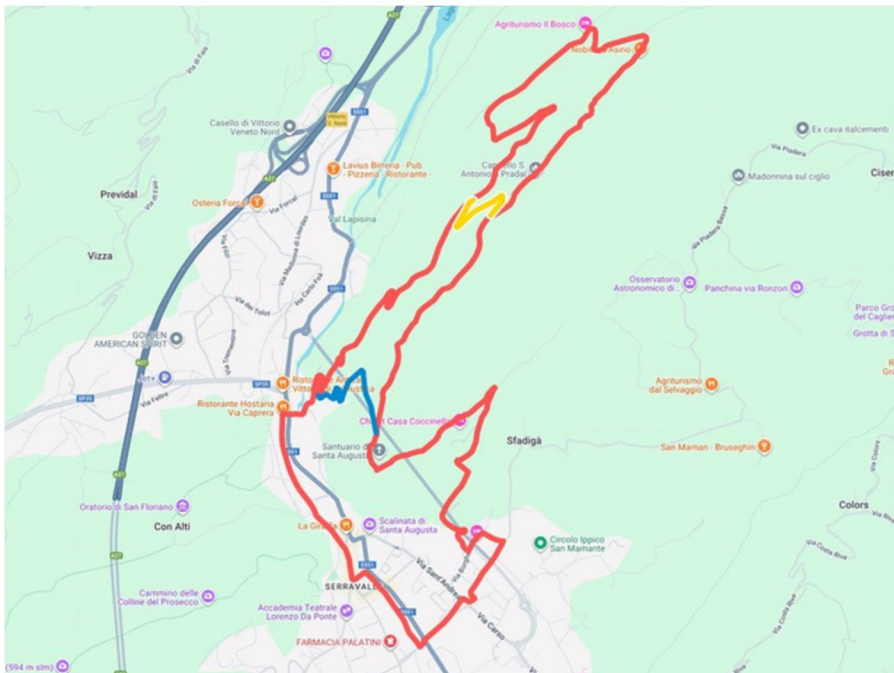
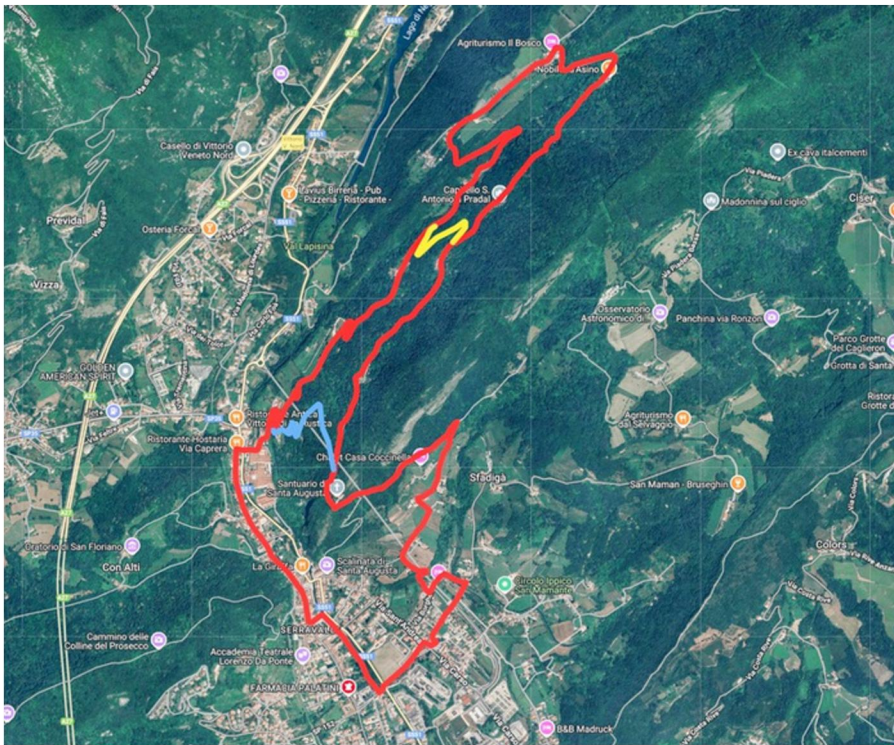










V01

## L'ANELLO DI SANTA AUGUSTA - Vittorio Veneto

Un itinerario di 12 km, ad anello che sale a santuario di Santa Augusta e porta la scoperta dei borghi rurali arroccati sulla costa di Serravalle la parte terminale del percorso si snoda all'interno del centro storico di Serravalle.

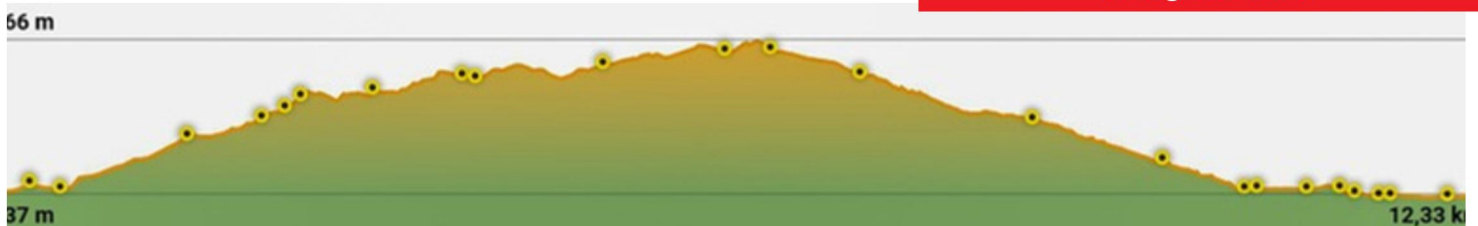
Percorso che si sviluppa su strada sterrata o cementata e strada asfaltata nel tratto iniziale e finale.



	Distanza <b>12 Km</b>
	Dislivello <b>330 m+</b>
	Difficoltà <b>Facile</b>
	Partenza / Arrivo <b>Piazza Pieve di Bigonzo (piazza Sant'Andrea)</b>
	Copertura cellulare <b>Quasi continua</b>
	Scarpe consigliate <b>Trail running o da escursionismo</b>
	Punti di interesse <b>Chiesa di Pieve di Bigonzo · Santuari di S. Augusta e Madonna della Salute · I borghi · Cave di "piera dolza" (arenaria) · Chiesetta della Madonna della Tosse · Chiesa Santa Giustina · Centro storico Serravalle · i Meschet · panorami in genere.</b>
	Punti acqua: <b>Piazza Pieve di Bigonzo · Santuario di Santa Augusta · Pradal Alto · Maren · Serravalle (via Roma)</b> <b>* alcune fontane possono essere chiuse nella stagione invernale</b>
	Cartografia: <b>Casa Editrice Tabacco 068 Prealpi Trevigiane e Bellunesi – Monte Cesen – Col Visentin (Scala 1/25.000).</b>

Sul percorso V1 è possibile effettuare una deviazione seguendo il tracciato:

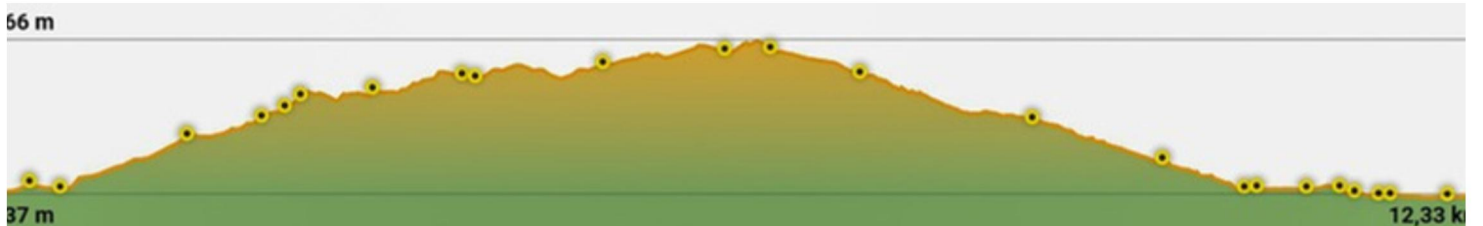
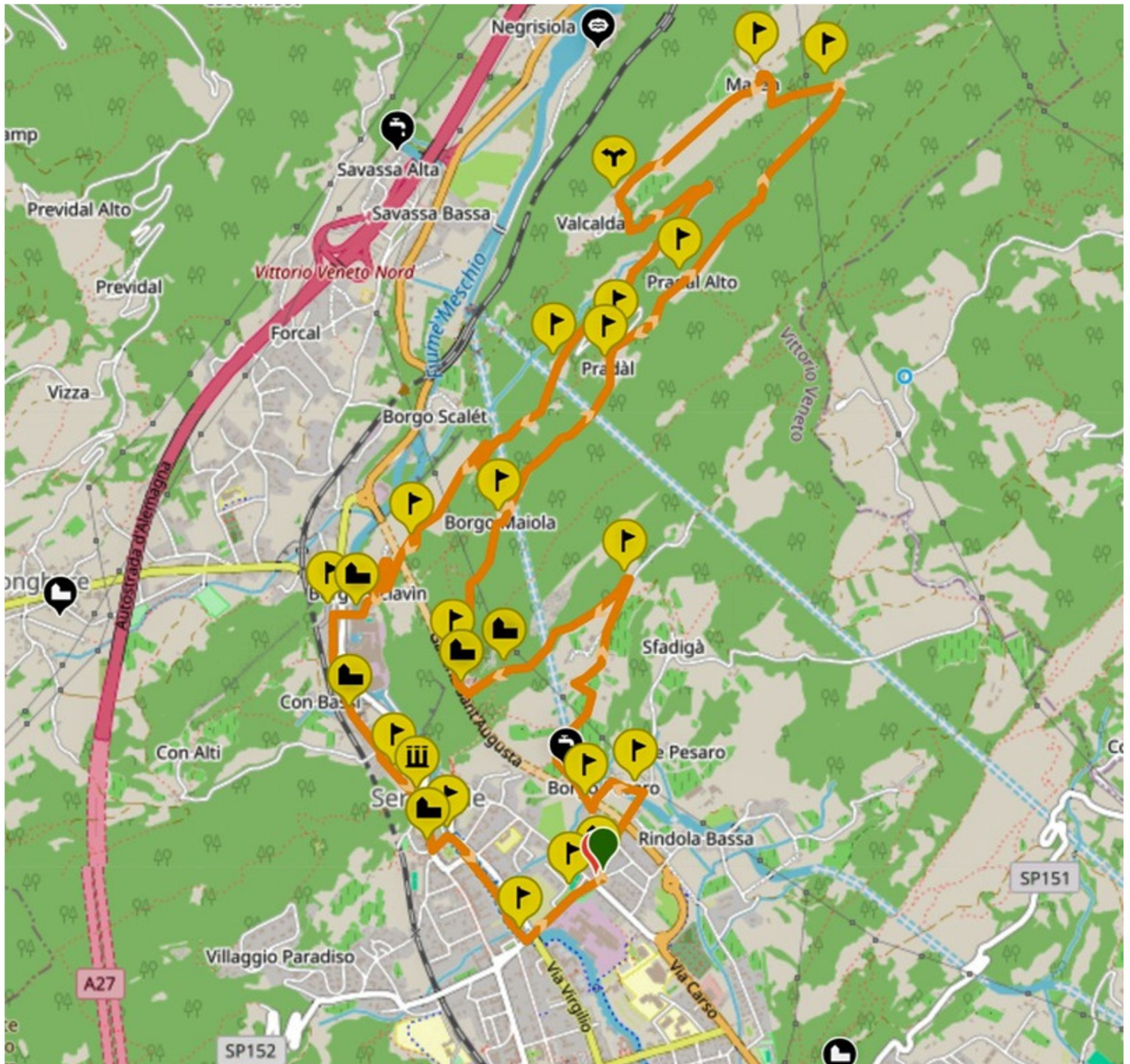
**"Sui luoghi della rappresaglia tedesca" (23 Agosto 1944)**



V01

## L'ANELLO DI SANTA AUGUSTA - Vittorio Veneto

Un itinerario di 12 km, ad anello che sale a santuario di Santa Augusta e porta la scoperta dei borghi rurali arroccati sulla costa di Serravalle la parte terminale del percorso si snoda all'interno del centro storico di Serravalle. Percorso che si sviluppa su strada sterrata o cementata e strada asfaltata nel tratto iniziale e finale.



**L'ANELLO DI SANTA AUGUSTA - Vittorio Veneto**

Un itinerario di 12 km, ad anello che sale a santuario di Santa Augusta e porta la scoperta dei borghi rurali arroccati sulla costa di Serravalle la parte terminale del percorso si snoda all'interno del centro storico di Serravalle.

**Percorso che si sviluppa su strada sterrata o cementata e strada asfaltata nel tratto iniziale e finale.**

**Itinerario in sintesi**

Pieve di Bigonzo, Bus dell'Aria Calda, Sant'Augusta, Borgo Pradal, Bormo Maren, Serravalle, Sant'Andrea

**Partenza**

**Km 0,000** – Dalla piazza Pieve di Bigonzo si imbecca via Alessandro Citolini che si percorre superando in successione via G.B. Fusari e via Callalta. Dopo aver scavalcato il canale dell'Enel si svolta a sinistra in via Borghel (370 mt), si costeggia il canale per poi scendere tra le case del borgo fino a raggiungere via Vinera.

**Km 0,600** – Si svolta a destra e si inizia a salire costeggiando un muro e percorrendo alcune curve.

**Km 0,950** – La pendenza si addolcisce (fontana), si prosegue sempre dritti su asfalto tra i vigneti fino a raggiungere la rampa cementata di via Sassi dove inizia il bosco.

**Km 1,800** – Si svolta a sinistra imboccando una stradina chiusa al traffico che con vari saliscendi porta alla Cappella di San Lorenzo.

**Bus dell'Aria Calda**

**Km 2,400** – Si sale su selciato percorrendo la via che da Serravalle porta al Santuario di Santa Augusta (siamo sul tratto terminale dell'Alta via n° 6 che dalle sorgenti del Piave porta a Vittorio Veneto).

Continuando a salire si nota sulla destra un cartello che indica il "Bus dell'aria calda". Si tratta di una piccola cavità naturale, raggiungibile in pochi minuti, da cui fuoriesce un flusso di aria. Successivamente si incontrano la Cappella di San Pietro, la vecchia porta fortificata e la cappella di Sant'Elena alla base della scalinata che porta al Santuario.

Il percorso continua verso sinistra ma è possibile una deviazione al santuario percorrendo la ripida scalinata (attraversando il piazzale sulla sinistra del santuario in breve si riprende il percorso). (Fontanella sulla destra della chiesa).

**Sant'Augusta**

**Km 2,600** – Si percorre la stradina sotto al santuario e con una breve rampa cementata si arriva sul retro del piazzale (panchine e tavoli).

Si continua passando la porta caratterizzata da due pilastri scendendo brevemente a incontrare sulla sinistra il sentiero che scende a Santa Giustina. (Possibile variante scorciatoia). Si prosegue dritti su comoda sterrata che sale dolcemente.

**Km 3,600** – Borgo Naronchie, al bivio si continua dritti.

**Borgo Pradal**

**Km 4,150** – Si scende raggiungendo dopo pochi metri borgo Pradal. Successivamente si abbandona l'asfalto imboccando la sterrata che sale sulla destra. (Proseguendo sulla strada asfaltata si può scendere e accorciare il percorso)

**Km 4,700** – Borgo Pradal Alto (fontana) si prosegue dritti con vari saliscendi tenendosi sempre sulla strada principale.

**Km 5,000** – Al bivio si tiene la sinistra scendendo brevemente e superando una casa, poi con altri saliscendi si raggiunge il Rio di Pradal per risalire lungo via Scarpedal che con una breve rampa cementata porta al culmine della salita.

**Km 6,000** – Incrocio tra via Scarpedal e via Val Scura (tenendo la destra si può raggiungere la cima del Monte Pizzoc). Il percorso continua scendendo ripidamente a sinistra.

**L'ANELLO DI SANTA AUGUSTA - Vittorio Veneto**

Un itinerario di 12 km, ad anello che sale a santuario di Santa Augusta e porta la scoperta dei borghi rurali arroccati sulla costa di Serravalle la parte terminale del percorso si snoda all'interno del centro storico di Serravalle.

**Percorso che si sviluppa su strada sterrata o cementata e strada asfaltata nel tratto iniziale e finale.**

**Borgo Maren**

**Km 6,150** – Borgo Maren (fontana) si scende lungo la strada principale.

**Km 6,900** – Bivio via Valcalda si continua a scendere sulla strada asfaltata (via Maren) dopo la curva la strada scende decisamente fino a un tornante dove si ritrova il Rio di Pradal.

**Km 8,000** – Incrocio con via Pradal (è il punto di arrivo della deviazione dal borgo di Pradal) si continua a scendere con vari tornanti.

**Km 9,650** – Bivio con il sentiero che scende dal Santuario di Santa Augusta (via Naronchie) si continua a scendere superando la cappella della Madonna del Rosario.

**Km 10,000** – Santa Giustina, lasciata la chiesa sulla sinistra si passa il ponte sul fiume Meschio fino allo stop, si attraversa la strada percorrendo tutta via Antonio Cantore per poi svoltare a sinistra su via Caprera e successivamente salendo via Giuseppe Mazzini (sulla sinistra la chiesa di San Giovanni Battista) per passare sotto l'arco che consente di scendere lungo via Roma. (All'altezza dello slargo sotto al Castrum una fontanella).

**Serravalle**

**Km 11,000** – Piazza Marcantonio Flaminio si prosegue dritti sotto i portici di via Martiri della Libertà fino alla Torre dell'Orologio dove i podisti svoltano a sinistra lungo via Pietro Paietta.

(I ciclisti proseguono passando sotto alla Torre dell'Orologio e percorrono via Camillo Cavour fino a incrociare via Antonello da Serravalle dove svoltano a sinistra e la percorrono tutta oltrepassando il semaforo fino a far ritorno al punto di partenza)

**Fine percorso**

**Km 11,450** – Si svolta a destra sulla passerella lungo il fiume Meschio raggiungendo la chiesetta di San Giuseppe sul Foro Boario. Si attraversa la strada proseguendo sempre lungo il Meschio in via Francesco da Milano.

**Km 11,960** – Incrocio con via Antonello da Serravalle, si svolta a sinistra raggiungendo l'incrocio con la Strada Statale Alemagna. Si attraversa la statale e si continua sul viale con i cipressi che riporta in breve alla Pieve di Bigonzo (Sant'Andrea) Km 12,400.



Città di  
Vittorio Veneto

“Naturalmente Vittorio Veneto” nasce dalla volontà dell’amministrazione comunale vittoriese di portare il territorio collinare e pedemontano all’uso dell’intera collettività, valorizzando antichi percorsi pedonali e promuovendo messaggi di ben-essere, ecosostenibilità, memoria storica e tradizione. Pilastri sui quali progettare il futuro delle prossime generazioni. Il progetto si prefigge un censimento fisico e cartografico dei percorsi, la realizzazione di una segnaletica adeguata e di descrizioni e mappe accessibili on line, ma anche la loro promozione, attraverso iniziative di divulgazione e attività di comunicazione.

#### **SCUOLA DI MARATONA**

Piazzale Consolini, 4  
31029 Vittorio Veneto (TV)  
Cell: +39 327 214 7021  
[info@scuoladimaratona.it](mailto:info@scuoladimaratona.it)  
[www.scuoladimaratona.it](http://www.scuoladimaratona.it)

#### **UFFICIO CULTURA, SPORT, TURISMO E ASSOCIAZIONISMO**

Viale Della Vittoria, 110  
31029 Vittorio Veneto TV  
Centralino: +39 0438 569312-315-332  
[visitando@comune.vittorio-veneto.tv.it](mailto:visitando@comune.vittorio-veneto.tv.it)  
[sport@comune.vittorio-veneto.tv.it](mailto:sport@comune.vittorio-veneto.tv.it)  
[www.turismovittorioveneto.it](http://www.turismovittorioveneto.it)

#### **CITTÀ DI VITTORIO VENETO**

Piazza del Popolo, n. 14  
31029 Vittorio Veneto TV  
Centralino: +39 0438 5691  
[segreteria@comune.vittorio-veneto.tv.it](mailto:segreteria@comune.vittorio-veneto.tv.it)  
[info@comune.vittorio-veneto.tv.it](mailto:info@comune.vittorio-veneto.tv.it)  
[www.comune.vittorio-veneto.tv.it](http://www.comune.vittorio-veneto.tv.it)